



ФОНД
ДЕРЖАВНОГО
МАЙНА
УКРАЇНИ

Кіровоградська область



Єдиний майновий комплекс державного підприємства "Кіровоградський експертно-технічний центр Держпраці", м. Кропивницький, вул. Дворцова, 24

Місцезнаходження об'єкту:

Кіровоградська обл.,
м. Кропивницький,
вул. Дворцова, 24

Загальна площа земельних ділянок: 0,0843 га

Загальна площа приміщень: 478,4 кв. м.

Спосіб продажу:
аукціон

Характеристика об'єкту:

технічні випробування та дослідження.

Стартова ціна:
10 092 000,00 грн

Статус: діюче



Посилання на сторінку:

<https://bit.ly/3l84yoh>



Контактні дані:

+38 0522 33 24 00

kropyvnytskyi.spfu@ukr.net



Інформація про державні підприємства, які представлені в цьому документі, ґрунтується на інформації з відкритих джерел відповідно до Закону України від 13.01.2011 № 2939-VI «Про доступ до публічної інформації» та Закону України від 18.01.2018 № 2269-VIII «Про приватизацію державного і комунального майна», є вибірковою та неповною. Перелік об'єктів може змінюватися та доповнюватися. Отримати інформацію, щодо повного переліку об'єктів, включених до переліку на приватизацію ви можете на сайті www.privatization.gov.ua Інформація, опублікована у цьому матеріалі, була підготовлена Фондом державного майна (далі - Фонд) виключно для інформаційних цілей. Фонд Державного Майна України, його працівники, радники та представники не несуть відповідальності за рішення покупців або їх представників та їх наслідки, які можуть чи могли би ґрунтуватися на інформації, наданій у цьому повідомленні.

Комплекс будівель, загальною площею 492,5 кв. м

Місцезнаходження об'єкту:

Кіровоградська обл.,
Маловисківський р-н,
м. Мала Виска, вул. Спортивна, 8

Загальна площа земельних ділянок: 0,2064 га

Загальна площа приміщень:
492,5 кв.м

Характеристика об'єкту:

комплекс будівель у складі:
адмінбудинок, котельня,
сарай, уборна. Рік побудови
– 1972

Спосіб продажу:
аукціон

Балансоутримувач:

Головне управління
статистики у
Кіровоградській області
(код за ЄДРПОУ 02360926)



Посилання на сторінку:
<https://bit.ly/3bNLPwD>

Контактні дані:
+38 0522 33 24 00
kropyvnytskyi.spfu@ukr.net

Комплекс будівель

Місцезнаходження об'єкту:

Кіровоградська обл.,
Бобринецький р-н, м. Бобринець,
вул. Миколаївська, 1

Загальна площа земельних ділянок: 0,6773 га

Загальна площа приміщень: 399,2 кв.м

Спосіб продажу:
аукціон

Характеристика об'єкту:

комплекс будівель у складі:
лабораторії, димова труба, 2 сараї, туалет, гараж, багаторічні насадження, споруди – зливна яма, пожеводойма, огорожа, 2 резервуари, замощення, лінія електропередач, каналізація зовнішня, водопровід, багаторічні насадження

Стартова ціна:

3 680,00 грн

Балансоутримувач:

Бобринецька районна державна лікарня ветеринарної медицини у Кіровоградській області
(код за ЄДРПОУ 00700393)



Посилання на сторінку:

<https://bit.ly/3pTbIPg>



Контактні дані:

+38 0522 33 24 00

kropyvnytskyi.spfu@ukr.net

Адміністративна будівля загальною площею 201,5 кв.м

Місцезнаходження об'єкту:

Кіровоградська обл.,
Добровеличківський р-н,
смт Добровеличківка,
вул. Шевченка, 124

Загальна площа земельних ділянок: 0,1729 га

Загальна площа приміщень:
201,5 кв.м

Характеристика об'єкту:

одноповерхова нежитлова будівля (літ. Аа) з вбиральною на території. Рік побудови - 1903

Спосіб продажу:
аукціон

Балансоутримувач:

Головне управління статистики у Кіровоградській області (код за ЄДРПОУ 02360926)



Посилання на сторінку:
<https://bit.ly/3QZCiIE>



Контактні дані:
+38 0522 33 24 00
kropyvnytskyi.spfu@ukr.net

Комплекс будівель загальною площею 198,9 кв. м у складі: адмінбудинок, А; гараж-сарай, Б; ізолятор, В; погріб, Д; вбиральня, Г; колодязь, К; огорожа, №1; ворота, №2

Місцезнаходження об'єкту:

Кіровоградська обл.,
Долинський р-н,
м. Долинська, вул. 8 березня, 131

Загальна площа земельних ділянок: 0,2598 га

Загальна площа приміщень:
198,9 кв.м

Спосіб продажу:
аукціон

Характеристика об'єкту:

комплекс будівель у складі:
адмінбудинок, гараж-сарай,
ізолятор, погріб, вбиральня,
колодязь, огорожа №1,
ворота №2

Стартова ціна:
411 000,00 грн

Балансоутримувач:

Долинська районна
державна лікарня
ветеринарної медицини (код
за ЄДРПОУ 00700002)



Посилання на сторінку:
<https://bit.ly/3pQ9lqX>



Контактні дані:
+38 0522 33 24 00
kropyvnytskyi.spfu@ukr.net

Інформація про державні підприємства, які представлені в цьому документі, ґрунтується на інформації з відкритих джерел відповідно до Закону України від 13.01.2011 № 2939-VI «Про доступ до публічної інформації» та Закону України від 18.01.2018 № 2269-VIII «Про приватизацію державного і комунального майна», є вибірковою та неповною. Перелік об'єктів може змінюватися та доповнюватися. Отримати інформацію, щодо повного переліку об'єктів, включених до переліку на приватизацію ви можете на сайті www.privatization.gov.ua Інформація, опублікована у цьому матеріалі, була підготовлена Фондом державного майна (далі - Фонд) виключно для інформаційних цілей. Фонд Державного Майна України, його працівники, радники та представники не несуть відповідальності за рішення покупців або їх представників та їх наслідки, які можуть чи могли би ґрунтуватися на інформації, наданій у цьому повідомленні.

Комплекс будівель загальною площею 129,2 кв. м у складі: адмінбудинок, А; прибудова, а; гараж-сарай, Б; прибудова, б; сарай, В; вбиральня, Г; колодязь, К; огорожа, №1

Місцезнаходження об'єкту:

Кіровоградська обл.,
Долинський р-н,
с. Варварівка, вул. Садова, 7

Загальна площа земельних ділянок: 0,1468 га

Загальна площа приміщень:
129,2 кв.м

Спосіб продажу:
аукціон

Характеристика об'єкту:

комплекс будівель у складі:
адмінбудинок з прибудовою,
гараж-сарай з прибудовою,
сарай, вбиральня, колодязь,
огорожа №1

Стартова ціна:
88 220,00 грн

Балансоутримувач:

Долинська районна
державна лікарня
ветеринарної медицини (код
за ЄДРПОУ 00700002)



Посилання на сторінку:
<https://bit.ly/3wBIND0>

Контактні дані:
+38 0522 33 24 00
kropyvnytskyi.spfu@ukr.net

Комплекс будівель загальною площею 269,3 кв.м

Місцезнаходження об'єкту:
Кіровоградська обл,
Петрівський р-н, смт Петрове,
вул. Паркова (Кірова), 40

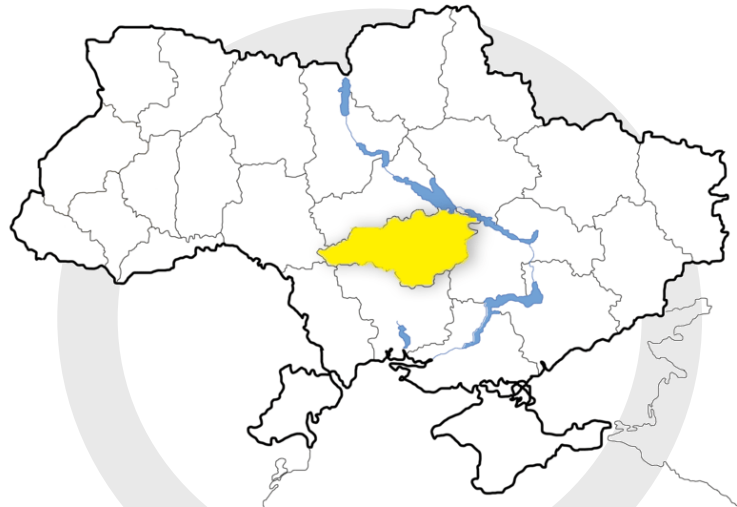
Загальна площа земельних ділянок: 0,1383 га

Загальна площа приміщень:
269,3 кв.м

Характеристика об'єкту:
комплекс будівель у складі:
адмінбудинок, сарай-склад,
вбиральня, огорожа.
Рік побудови - 1960

Спосіб продажу:
аукціон

Балансоутримувач:
Головне управління
статистики у
Кіровоградській області
(код за ЄДРПОУ 02360926)



Посилання на сторінку:
<https://bit.ly/3PRcaYY>

Контактні дані:
+38 0522 33 24 00
kropyvnytskyi.spfu@ukr.net

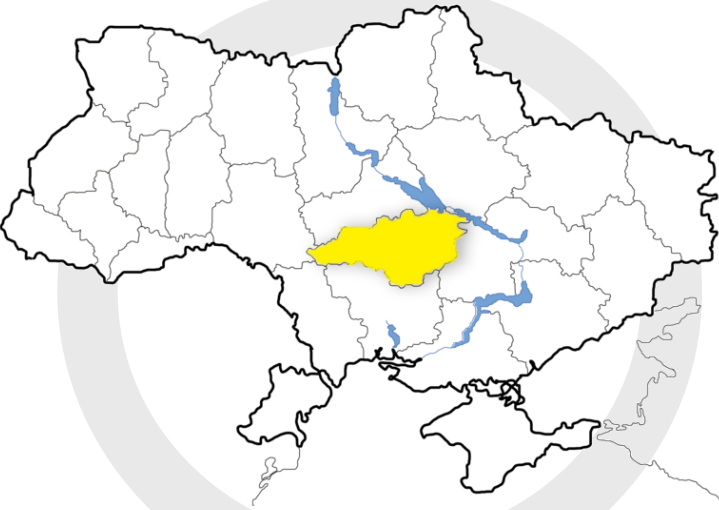
Комплекс нежитлових приміщень

Місцезнаходження об'єкту:

Кіровоградська обл.,
Олександрівський р-н,
смт Олександрівка,
вул. Незалежності України
(Леніна), 2а

Загальна площа земельних ділянок: 0,0642 га

Загальна площа приміщень:
121,7 кв.м



Характеристика об'єкту:

комплекс нежитлових приміщень у складі: одноповерхове приміщення адмінбудівлі з добудовою, сарай, гараж, вбиральня, колодязь. Рік побудови – 1987

Спосіб продажу:

аукціон

Балансоутримувач:

Головне управління статистики у Кіровоградській області (код за ЄДРПОУ 02360926)



Посилання на сторінку:
<https://bit.ly/3CECy5e>

Контактні дані:
+38 0522 33 24 00
kropyvnytskyi.spfu@ukr.net

Комплекс будівель

Місцезнаходження об'єкту:
Кіровоградська обл.,
Новомиргородський р-н,
м. Новомиргород,
вул. Соборності (Леніна), 302

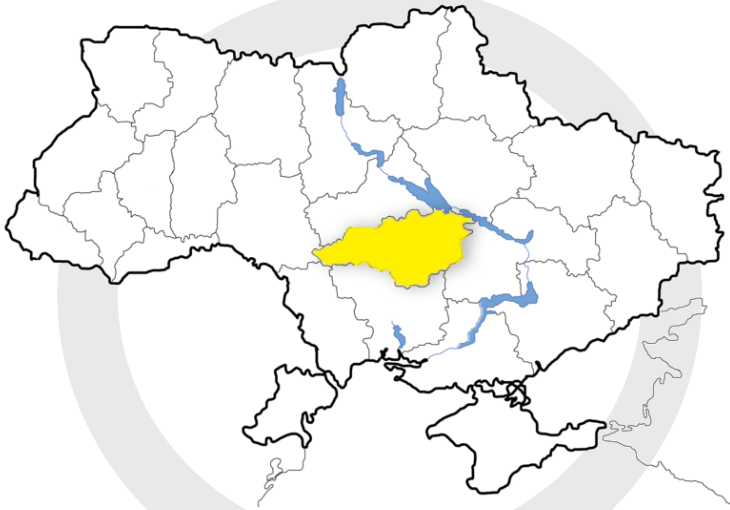
Загальна площа земельних ділянок: 0,1311 га

Загальна площа приміщень:
344,4 кв.м

Характеристика об'єкту:
комплекс будівель у складі:
адміністративна будівля,
будівля гаража. Рік
побудови - 1952

Спосіб продажу:
аукціон

Балансоутримувач:
Головне управління
статистики у
Кіровоградській області
(код за ЄДРПОУ 02360926)



Посилання на сторінку:
<https://bit.ly/3pPIQsv>



Контактні дані:
+38 0522 33 24 00
kropyvnytskyi.spfu@ukr.net

Інформація про державні підприємства, які представлені в цьому документі, ґрунтується на інформації з відкритих джерел відповідно до Закону України від 13.01.2011 № 2939-VI «Про доступ до публічної інформації» та Закону України від 18.01.2018 № 2269-VIII «Про приватизацію державного і комунального майна», є вибірковою та неповною. Перелік об'єктів може змінюватися та доповнюватися. Отримати інформацію, щодо повного переліку об'єктів, включених до переліку на приватизацію ви можете на сайті www.privatization.gov.ua Інформація, опублікована у цьому матеріалі, була підготовлена Фондом державного майна (далі - Фонд) виключно для інформаційних цілей. Фонд Державного Майна України, його працівники, радники та представники не несуть відповідальності за рішення покупців або їх представників та їх наслідки, які можуть чи могли би ґрунтуватися на інформації, наданій у цьому повідомленні.

Будівлі та споруди у складі: нежитлове приміщення літ. А, загальною площею 47,39 кв. м, забор

Місцезнаходження об'єкту:

Кіровоградська обл.,
Голованівський р-н, с. Ємилівка,
вул. Набережна (Ліхачова), 16

Загальна площа земельних ділянок: 0,0461 га

Загальна площа приміщень:
47,39 кв.м

Характеристика об'єкту:

до складу об'єкта входять:
одноповерхова нежитлова
будівля, 1960 року побудови,
та забор дерев'яний
штахетчатий

Спосіб продажу:
аукціон

Балансоутримувач:
Голованівська районна
державна лікарня
ветеринарної медицини (код
за ЄДРПОУ 00699980)



Посилання на сторінку:
<https://bit.ly/3TqOnly>



Контактні дані:
+38 0522 33 24 00
kropyvnytskyi.spfu@ukr.net

Будівля та надвірні будівлі Куколівського державного пункту ветеринарної медицини, загальною площею 94,3 кв. м

Місцезнаходження об'єкту:

Кіровоградська обл.,
Олександрійський р-н,
с. Куколівка, вул. Квітнева
(Леніна), 5а

Загальна площа земельних ділянок: 0,1239 га

Загальна площа приміщень:
94,3 кв.м

Спосіб продажу:
аукціон

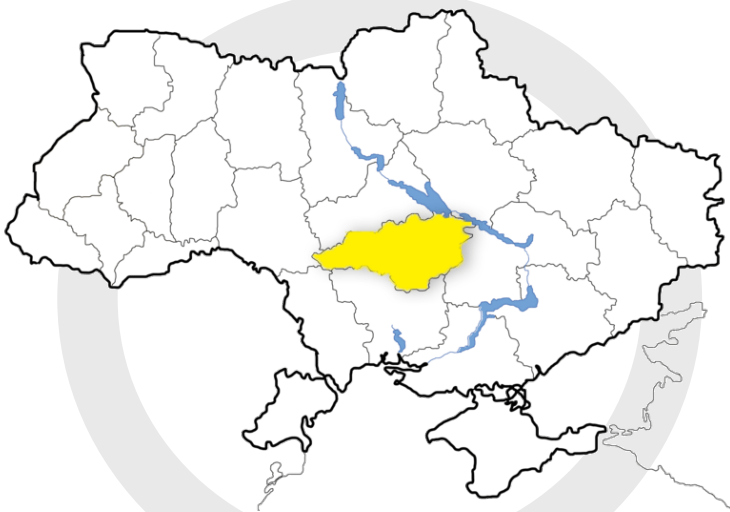
Характеристика об'єкту:

до складу об'єкта входять:
ветеринарна лікарня, сарай,
вбиральня, огорожа №1
(металева сітка),
багаторічні насадження

Стартова ціна:
1 068,75 грн

Балансоутримувач:

Олександрійська районна
державна лікарня
ветеринарної медицини (код
за ЄДРПОУ 00700097)



Посилання на сторінку:
<https://bit.ly/3wF9cQG>

Контактні дані:
+38 0522 33 24 00
kropyvnytskyi.spfu@ukr.net

Інформація про державні підприємства, які представлені в цьому документі, ґрунтується на інформації з відкритих джерел відповідно до Закону України від 13.01.2011 № 2939-VI «Про доступ до публічної інформації» та Закону України від 18.01.2018 № 2269-VIII «Про приватизацію державного і комунального майна», є вибірковою та неповною. Перелік об'єктів може змінюватися та доповнюватися. Отримати інформацію, щодо повного переліку об'єктів, включених до переліку на приватизацію ви можете на сайті www.privatization.gov.ua Інформація, опублікована у цьому матеріалі, була підготовлена Фондом державного майна (далі - Фонд) виключно для інформаційних цілей. Фонд Державного Майна України, його працівники, радники та представники не несуть відповідальності за рішення покупців або їх представників та їх наслідки, які можуть чи могли би ґрунтуватися на інформації, наданій у цьому повідомленні.

Нежитлова будівля Головківського державного пункту ветеринарної медицини з надвірними будівлями загальною площею 95,6 кв. м

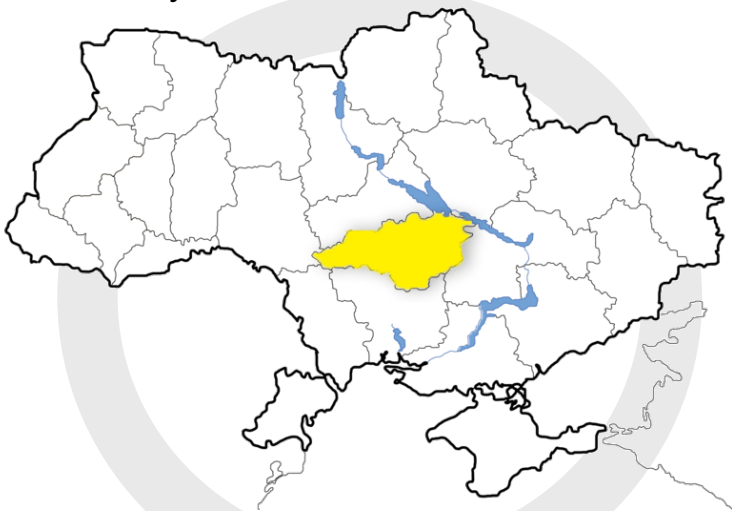
Місцезнаходження об'єкту:

Кіровоградська обл.,
Олександрійський р-н,
с. Головківка, вул. Центральна
(Леніна), 150

Загальна площа земельних ділянок: 0,1729 га

Загальна площа приміщень:
95,6 кв.м

Спосіб продажу:
аукціон



Характеристика об'єкту:

до складу об'єкта входять:
будівля пункту ветеринарної
медицини, сарай,
погріб, вбиральня, огорожа
«№1» (металева)

Стартова ціна:
235,45 грн

Балансоутримувач:

Олександрійська районна
державна лікарня
ветеринарної медицини (код
за ЄДРПОУ 00700097)



Посилання на сторінку:

<https://bit.ly/3AOZoVB>



Контактні дані:

+38 0522 33 24 00

kropyvnytskyi.spfu@ukr.net

Нежитлова будівля Новопраського державного пункту ветеринарної медицини загальною площею 27,4 кв. м

Місцезнаходження об'єкту:

Кіровоградська обл.,
Олександрійський р-н,
смт Нова Прага, вул. Миру
(Леніна), 153/1

Загальна площа земельних ділянок: 0,078 га

Загальна площа приміщень:
27,4 кв.м

Спосіб продажу:
аукціон

Характеристика об'єкту:

до складу об'єкта входять:
адмінбудівля (рік побудови –
1930), вбиральня (рік
побудови – 2004), багаторічні
насадження

Стартова ціна:
169,00 грн

Балансоутримувач:

Олександрійська районна
державна лікарня
ветеринарної медицини (код
за ЄДРПОУ 00700097)



Посилання на сторінку:

<https://bit.ly/3cwHePZ>



Контактні дані:

+38 0522 33 24 00

kropyvnytskyi.spfu@ukr.net

Нежитлове приміщення, вбудоване в житловий будинок, загальною площею 76,7 кв. м

Місцезнаходження об'єкту:

Кіровоградська обл.,
м. Новомиргород,
вул. Лесі Українки, 36/4

Загальна площа приміщень:

76,7 кв.м

Спосіб продажу:

аукціон

Характеристика об'єкту:

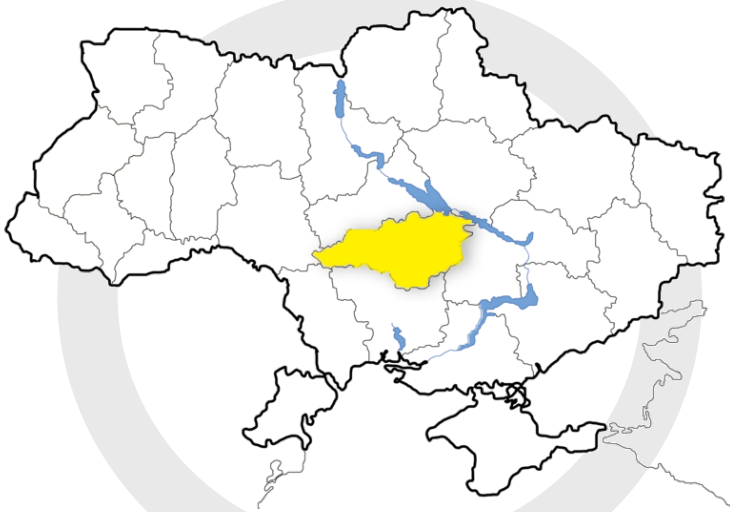
нежитлове приміщення,
розташоване на другому
поверсі п'ятиповерхового
житлового будинку. Рік
побудови – 1986

Стартова ціна:

333 869,51 грн

Балансоутримувач:

Головне управління
Пенсійного фонду України в
Кіровоградській області (код
за ЄДРПОУ 20632802)



Посилання на сторінку:

<https://bit.ly/3dS3Pa3>

Контактні дані:

+38 0522 33 24 00

kropyvnytskyi.spfu@ukr.net

Група інвентарних об'єктів у складі: будівля амбулаторії літ. "А", сарай літ. "В", гараж літ. "Б"

Місцезнаходження об'єкту:

Кіровоградська обл.,
Кропивницький р-н, с.
Покровське, вул. Центральна, 68

Загальна площа земельних ділянок: 0,7504 га

Загальна площа приміщень:
137,2 кв.м

Спосіб продажу:
аукціон

Характеристика об'єкту:

до складу об'єкта входять:
будівля амбулаторії літ. «А»
(рік побудови – 1920),
сарай літ. «В» (рік побудови
– 1920), гараж літ. «Б» (рік
побудови – 1985)

Балансоутримувач:

Кіровоградська районна
державна лікарня
ветеринарної медицини (код
за ЄДРПОУ 0719257)



Посилання на сторінку:

<https://bit.ly/3QXWJzH>

Контактні дані:

+38 0522 33 24 00

kropyvnytskyi.spfu@ukr.net

Амбулаторія загальною площею 55,9 кв.м

Місцезнаходження об'єкту:

Кіровоградська обл.,
Кропивницький р-н, с. Карлівка,
вул. В.Степова, 16

Загальна площа земельних ділянок: 0,1900 га

Загальна площа приміщень:
55,9 кв.м

Спосіб продажу:
аукціон

Характеристика об'єкту:

одноповерхова будівля. Рік спорудження до 1992.
Фундамент – бутовий, стіни – г/битні обкладені цеглою, покрівля – шифер, перекриття – дерев'яно-балкове, підлога – дошки

Балансоутримувач:

Кіровоградська районна державна лікарня ветеринарної медицини (код за ЄДРПОУ 0719257)



Посилання на сторінку:

<https://bit.ly/3e6yAbC>



Контактні дані:

+38 0522 33 24 00

kropyvnytskyi.spfu@ukr.net



Інформація про державні підприємства, які представлені в цьому документі, ґрунтується на інформації з відкритих джерел відповідно до Закону України від 13.01.2011 № 2939-VI «Про доступ до публічної інформації» та Закону України від 18.01.2018 № 2269-VIII «Про приватизацію державного і комунального майна», є вибірковою та неповною. Перелік об'єктів може змінюватися та доповнюватися. Отримати інформацію, щодо повного переліку об'єктів, включених до переліку на приватизацію ви можете на сайті www.privatization.gov.ua Інформація, опублікована у цьому матеріалі, була підготовлена Фондом державного майна (далі - Фонд) виключно для інформаційних цілей. Фонд Державного Майна України, його працівники, радники та представники не несуть відповідальності за рішення покупців або їх представників та їх наслідки, які можуть чи могли би ґрунтуватися на інформації, наданій у цьому повідомленні.

Група інвентарних об'єктів у складі: "А" - будівля амбулаторії; "а" - прибудова; "Б" - гараж; "В" - сарай; "Г" - убиральня; "Д" – сарай

Місцезнаходження об'єкту:

Кіровоградська обл.,
Кропивницький р-н,
с. Володимирівка,
вул. Степова, 8

Загальна площа земельних ділянок: 0,8 га

Загальна площа приміщень:
82,3 кв.м

Спосіб продажу:
аукціон

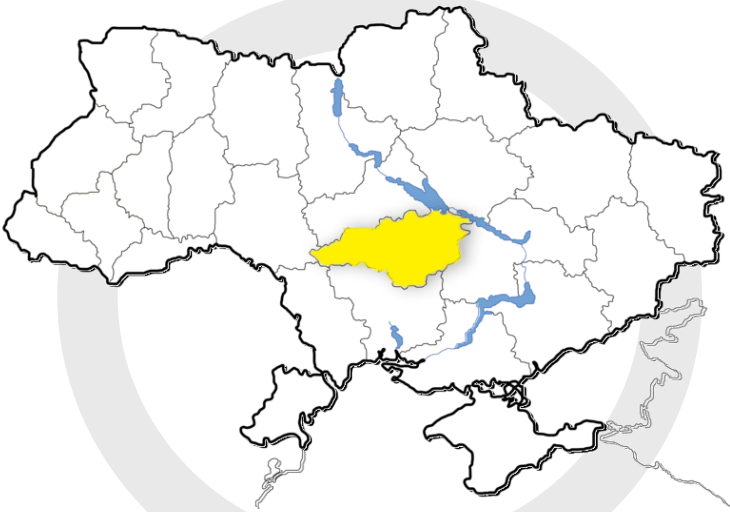
Характеристика об'єкту:

до складу об'єкта входять:
будівля амбулаторії з
прибудовою, гараж, 2 сараї,
убиральня. Рік побудови до
1992

Стартова ціна:
6 400,00 грн

Балансоутримувач:

Кіровоградська районна
державна лікарня
ветеринарної медицини (код
за ЄДРПОУ 0719257)



Посилання на сторінку:

<https://bit.ly/3AUFtpd>



Контактні дані:

+38 0522 33 24 00

kropyvnytskyi.spfu@ukr.net

Інформація про державні підприємства, які представлені в цьому документі, ґрунтується на інформації з відкритих джерел відповідно до Закону України від 13.01.2011 № 2939-VI «Про доступ до публічної інформації» та Закону України від 18.01.2018 № 2269-VIII «Про приватизацію державного і комунального майна», є вибірковою та неповною. Перелік об'єктів може змінюватися та доповнюватися. Отримати інформацію, щодо повного переліку об'єктів, включених до переліку на приватизацію ви можете на сайті www.privatization.gov.ua Інформація, опублікована у цьому матеріалі, була підготовлена Фондом державного майна (далі - Фонд) виключно для інформаційних цілей. Фонд Державного Майна України, його працівники, радники та представники не несуть відповідальності за рішення покупців або їх представників та їх наслідки, які можуть чи могли би ґрунтуватися на інформації, наданій у цьому повідомленні.

Гараж №118 загальною площею 20,1 кв. м.

Місцезнаходження об'єкту:

Кіровоградська обл.,
м.Кропивницький, "Горняк"
гаражний кооператив, гараж 118

Загальна площа приміщень:

20,1 кв.м

Балансоутримувач:

Східний офіс
держаудитслужби (код за
ЄДРПОУ 40477689)

Характеристика об'єкту:

гараж одноповерховий. Рік
побудови – 1986. Фундамент
цегла, стіни – цегла
керамічна, перекриття –
залізобетонні панелі, підлога
цементна. Є погріб та
оглядова яма

Спосіб продажу:

аукціон



Посилання на сторінку:

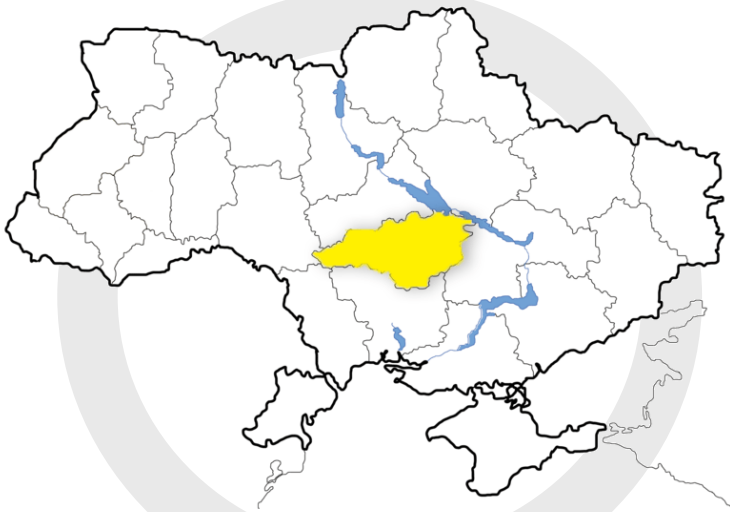
<https://bit.ly/3AnKk0A>



Контактні дані:

+38 0522 33 24 00

kropyvnytskyi.spfu@ukr.net



Інформація про державні підприємства, які представлені в цьому документі, ґрунтується на інформації з відкритих джерел відповідно до Закону України від 13.01.2011 № 2939-VI «Про доступ до публічної інформації» та Закону України від 18.01.2018 № 2269-VIII «Про приватизацію державного і комунального майна», є вибірковою та неповною. Перелік об'єктів може змінюватися та доповнюватися. Отримати інформацію, щодо повного переліку об'єктів, включених до переліку на приватизацію ви можете на сайті www.privatization.gov.ua Інформація, опублікована у цьому матеріалі, була підготовлена Фондом державного майна (далі - Фонд) виключно для інформаційних цілей. Фонд Державного Майна України, його працівники, радники та представники не несуть відповідальності за рішення покупців або їх представників та їх наслідки, які можуть чи могли би ґрунтуватися на інформації, наданій у цьому повідомленні.

Адмінбудівля з прибудовою гаражу АА1 загальною площею 125,4 кв. м

Місцезнаходження об'єкту:

Кіровоградська обл.,
Кропивницький р-н,
смт Компаніївка,
вул. Перемоги (Леніна), 148

Загальна площа приміщень:

125,4 кв.м

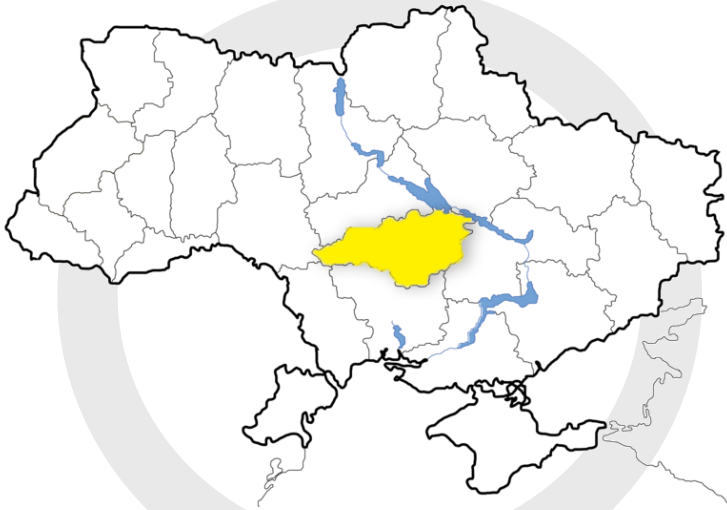
Балансоутримувач:

Східний офіс
держаудитслужби (код за
ЄДРПОУ 40477689)

Характеристика об'єкту:

адмінбудівля з прибудовою
гаражу АА1. Фундамент
бутовий; стіни цегляні; ганок
бетонний на дві сходинки;
ворота гаража металеві в
цегляних стовпах. Рік
спорудження до 1991

Спосіб продажу:
аукціон



Посилання на сторінку:

<https://bit.ly/3wzLT10>



Контактні дані:

+38 0522 33 24 00

kropyvnytskyi.spfu@ukr.net

Інформація про державні підприємства, які представлені в цьому документі, ґрунтується на інформації з відкритих джерел відповідно до Закону України від 13.01.2011 № 2939-VI «Про доступ до публічної інформації» та Закону України від 18.01.2018 № 2269-VIII «Про приватизацію державного і комунального майна», є вибірковою та неповною. Перелік об'єктів може змінюватися та доповнюватися. Отримати інформацію, щодо повного переліку об'єктів, включених до переліку на приватизацію ви можете на сайті www.privatization.gov.ua Інформація, опублікована у цьому матеріалі, була підготовлена Фондом державного майна (далі - Фонд) виключно для інформаційних цілей. Фонд Державного Майна України, його працівники, радники та представники не несуть відповідальності за рішення покупців або їх представників та їх наслідки, які можуть чи могли би ґрунтуватися на інформації, наданій у цьому повідомленні.

Будівлі колишнього пожежного депо загальною площею 344,89 кв. м

Місцезнаходження об'єкту:

Кіровоградська обл.,
Новоархангельський р-н, смт.
Новоархангельськ, вул. Слави, 8

Загальна площа земельних ділянок: 0,0931 га

Загальна площа приміщень:
344,89 кв.м

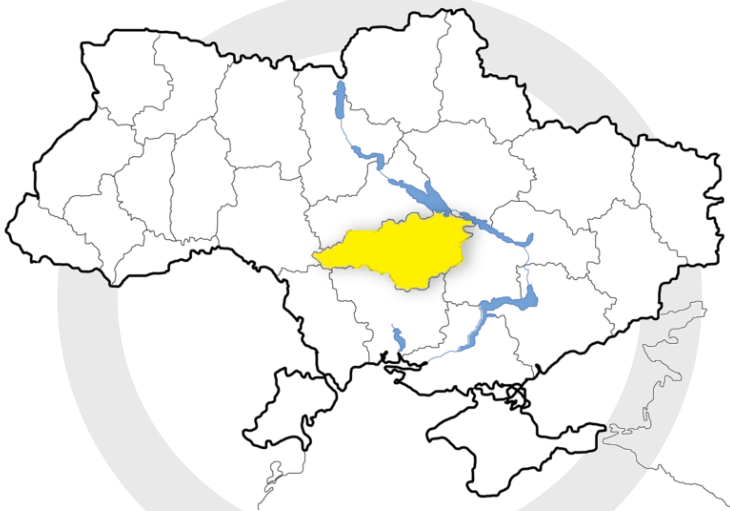
Спосіб продажу:
аукціон

Характеристика об'єкту:

до складу об'єкта входять:
пожежне депо, ганок,
інспекція ДПН, веранди,
гараж, паливний склад,
вбиральня, погріб, огорожа.
Рік побудови – 1961

Стартова ціна:
98 528,19 грн

Балансоутримувач: 3
державний пожежно-
рятувальний загін
Головного управління
Державної служби України з
надзвичайних ситуацій у
Кіровоградській області (код
за ЄДРПОУ 37791578)



Посилання на сторінку:

<https://bit.ly/3TsFsAm>



Контактні дані:

+38 0522 33 24 00

kropyvnytskyi.spfu@ukr.net

Інформація про державні підприємства, які представлені в цьому документі, ґрунтується на інформації з відкритих джерел відповідно до Закону України від 13.01.2011 № 2939-VI «Про доступ до публічної інформації» та Закону України від 18.01.2018 № 2269-VIII «Про приватизацію державного і комунального майна», є вибірковою та неповною. Перелік об'єктів може змінюватися та доповнюватися. Отримати інформацію, щодо повного переліку об'єктів, включених до переліку на приватизацію ви можете на сайті www.privatization.gov.ua Інформація, опублікована у цьому матеріалі, була підготовлена Фондом державного майна (далі - Фонд) виключно для інформаційних цілей. Фонд Державного Майна України, його працівники, радники та представники не несуть відповідальності за рішення покупців або їх представників та їх наслідки, які можуть чи могли би ґрунтуватися на інформації, наданій у цьому повідомленні.

Нежитлова будівля загальною площею 227,3 кв. м

Місцезнаходження об'єкту:

Кіровоградська обл.,
Олександрівський р-н, с.
Бовтишка, вул. Соснова
(Радгоспна), 18

Загальна площа приміщень:

227,3 кв.м

Спосіб продажу:

аукціон

Характеристика об'єкту:

нежитлова будівля. Рік
побудови - 1978, фундамент
- бутовий, стіни та
перегородки - цегляні,
переkritтя - з/бетонні плити,
підлога - земляна, покрівля
відсутня. Системи
інженерного забезпечення
відсутні



Посилання на сторінку:
<https://bit.ly/3pPGM2r>

Контактні дані:
+38 0522 33 24 00
kropyvnytskyi.spfu@ukr.net

Будівля підвалу загальною площею 209,7 кв. м

Місцезнаходження об'єкту:

Кіровоградська обл.,
Маловисківський р-н, м. Мала
Виска, вул. Центральна
(Жовтнева), 132/1

Загальна площа приміщень:

209,7 кв.м

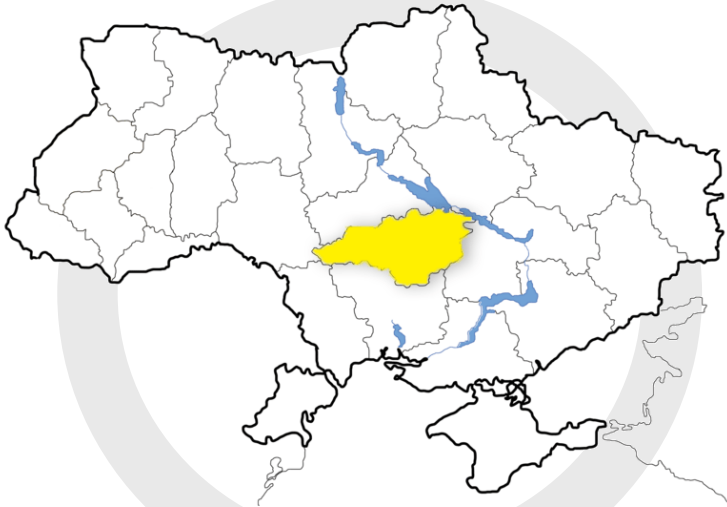
Спосіб продажу:

аукціон

Характеристика об'єкту:

до складу об'єкта входять:
вхід у підвал, 3 коридори, 7
основних приміщень, 4
побутових кімнати,
вентиляційне приміщення.

Об'єкт розташований на
території недіючого на даний
час підприємства, у глибині
забудови, без власного
окремого виїзду до доріг
загального користування.
Інженерні системи відсутні



Посилання на сторінку:
<https://bit.ly/3e2QyLY>

Контактні дані:
+38 0522 33 24 00
kropyvnytskyi.spfu@ukr.net

Інформація про державні підприємства, які представлені в цьому документі, ґрунтується на інформації з відкритих джерел відповідно до Закону України від 13.01.2011 № 2939-VI «Про доступ до публічної інформації» та Закону України від 18.01.2018 № 2269-VIII «Про приватизацію державного і комунального майна», є вибірковою та неповною. Перелік об'єктів може змінюватися та доповнюватися. Отримати інформацію, щодо повного переліку об'єктів, включених до переліку на приватизацію ви можете на сайті www.privatization.gov.ua Інформація, опублікована у цьому матеріалі, була підготовлена Фондом державного майна (далі - Фонд) виключно для інформаційних цілей. Фонд Державного Майна України, його працівники, радники та представники не несуть відповідальності за рішення покупців або їх представників та їх наслідки, які можуть чи могли би ґрунтуватися на інформації, наданій у цьому повідомленні.

Нежитлове приміщення загальною площею 260,8 кв. м

Місцезнаходження об'єкту:

Кіровоградська обл.,
м. Олександрія, вул. Бульварна
(Свердлова), 43

Загальна площа приміщень:

260,8 кв.м

Спосіб продажу:

аукціон

Характеристика об'єкту:

нежитлове підвальне приміщення, рік побудови – 1968. Стіни - бетонні, перекриття - бетонні плити, підлога - бетон; водопостачання, каналізація, електропостачання – в неробочому стані

Балансоутримувач:

ТОВ «ВА ГРЕЙН
ЕКСПРЕСС» (код за
ЄДРПОУ 37583626)



Посилання на сторінку:

<https://bit.ly/3AwQyvc>



Контактні дані:

+38 0522 33 24 00

kropyvnytskyi.spfu@ukr.net

Комплекс будівель загальною площею 247,67 кв. м

Місцезнаходження об'єкту:

Кіровоградська обл.,
Голованівський р-н, м. Гайворон,
вул.Весняна, 13-А

Загальна площа земельних

ділянок: 0,1275 га

Загальна площа приміщень:

247,67 кв. м

Спосіб продажу:

аукціон

Характеристика об'єкту:

комплекс будівель у складі:
адмінбудівля (будівля
інспекції), сарай, 2 гаражі

Стартова ціна:

2 154,12 грн

Балансоутримувач:

Головного управління
Держпродспоживслужби в
Кіровоградській області (код
за ЄДРПОУ 40342220)



Посилання на сторінку:

<https://bit.ly/3czd9PP>



Контактні дані:

+38 0522 33 24 00

kropyvnytskyi.spfu@ukr.net

Інформація про державні підприємства, які представлені в цьому документі, ґрунтується на інформації з відкритих джерел відповідно до Закону України від 13.01.2011 № 2939-VI «Про доступ до публічної інформації» та Закону України від 18.01.2018 № 2269-VIII «Про приватизацію державного і комунального майна», є вибірковою та неповною. Перелік об'єктів може змінюватися та доповнюватися. Отримати інформацію, щодо повного переліку об'єктів, включених до переліку на приватизацію ви можете на сайті www.privatization.gov.ua Інформація, опублікована у цьому матеріалі, була підготовлена Фондом державного майна (далі - Фонд) виключно для інформаційних цілей. Фонд Державного Майна України, його працівники, радники та представники не несуть відповідальності за рішення покупців або їх представників та їх наслідки, які можуть чи могли би ґрунтуватися на інформації, наданій у цьому повідомленні.

Будівля загальною площею 248,1 кв. м

Місцезнаходження об'єкту:

Кіровоградська обл.,
Олександрійський р-н,
м.Світловодськ, вул. Героїв
Чорнобиля, 41

Загальна площа земельних ділянок: 0,1025 га

Загальна площа приміщень:

248,1 кв.м

Спосіб продажу:

аукціон

Характеристика об'єкту:

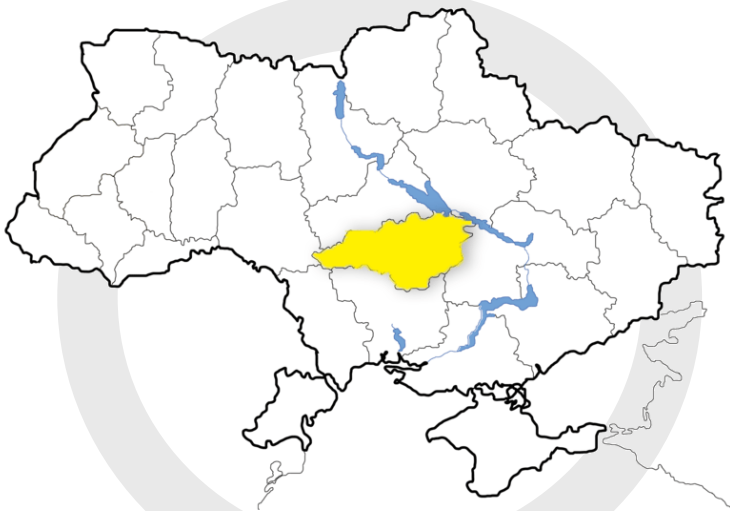
адмінбудівля. Рік побудови – 1984. Фундамент бутовий; стіни цегляні, облицьовані керамічною плиткою; підлога – бетон, дошки; покрівля азбестоцементні листи; перекриття ж/б листи

Стартова ціна:

806,00 грн

Балансоутримувач:

Головного управління
Держпродспоживслужби в
Кіровоградській області (код
за ЄДРПОУ 40342220)



Посилання на сторінку:

<https://bit.ly/3cpX8vN>



Контактні дані:

+38 0522 33 24 00

kropyvnytskyi.spfu@ukr.net

Інформація про державні підприємства, які представлені в цьому документі, ґрунтується на інформації з відкритих джерел відповідно до Закону України від 13.01.2011 № 2939-VI «Про доступ до публічної інформації» та Закону України від 18.01.2018 № 2269-VIII «Про приватизацію державного і комунального майна», є вибірковою та неповною. Перелік об'єктів може змінюватися та доповнюватися. Отримати інформацію, щодо повного переліку об'єктів, включених до переліку на приватизацію ви можете на сайті www.privatization.gov.ua Інформація, опублікована у цьому матеріалі, була підготовлена Фондом державного майна (далі - Фонд) виключно для інформаційних цілей. Фонд Державного Майна України, його працівники, радники та представники не несуть відповідальності за рішення покупців або їх представників та їх наслідки, які можуть чи могли би ґрунтуватися на інформації, наданій у цьому повідомленні.

Комплекс будівель, загальною площею 99,2 кв. м

Місцезнаходження об'єкту:

Кіровоградська обл.,
с/мт Новоархангельськ,
вул. Центральна, 80

Загальна площа земельних ділянок: 0,0985 га

Загальна площа приміщень:
99,2 кв.м

Спосіб продажу:
аукціон

Характеристика об'єкту:

комплекс будівель у складі:
адмінприміщення,
сарай, убиральня, гараж,
підвал, огорожа. №1,2,3,
ганок

Стартова ціна:
6 370,01 грн

Балансоутримувач:

Головного управління
Держпродспоживслужби в
Кіровоградській області (код
за ЄДРПОУ 40342220)



Посилання на сторінку:

<https://bit.ly/3cpX8vN>



Контактні дані:

+38 0522 33 24 00

kropyvnytskyi.spfu@ukr.net

Інформація про державні підприємства, які представлені в цьому документі, ґрунтується на інформації з відкритих джерел відповідно до Закону України від 13.01.2011 № 2939-VI «Про доступ до публічної інформації» та Закону України від 18.01.2018 № 2269-VIII «Про приватизацію державного і комунального майна», є вибірковою та неповною. Перелік об'єктів може змінюватися та доповнюватися. Отримати інформацію, щодо повного переліку об'єктів, включених до переліку на приватизацію ви можете на сайті www.privatization.gov.ua Інформація, опублікована у цьому матеріалі, була підготовлена Фондом державного майна (далі - Фонд) виключно для інформаційних цілей. Фонд Державного Майна України, його працівники, радники та представники не несуть відповідальності за рішення покупців або їх представників та їх наслідки, які можуть чи могли би ґрунтуватися на інформації, наданій у цьому повідомленні.

Гараж загальною площею 83,5 кв. м

Місцезнаходження об'єкту:

Кіровоградська обл.,
Олександрійський р-н,
м.Світловодськ,
вул. Героїв Чорнобиля, гараж 43

Загальна площа земельних ділянок: 0,0108 га

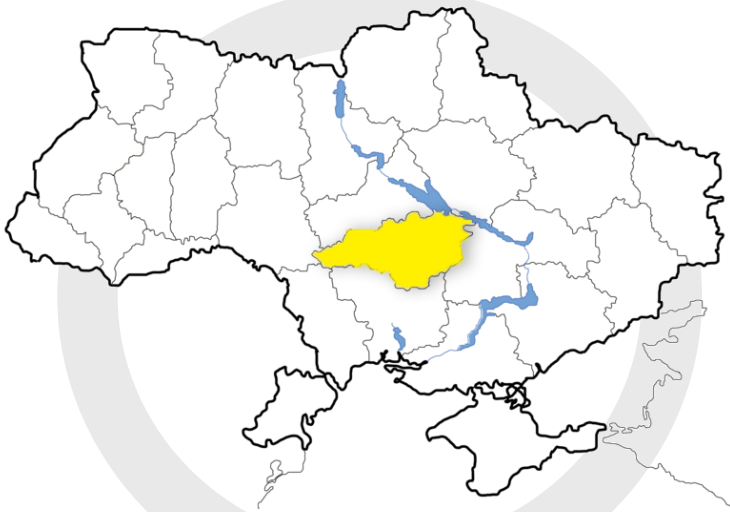
Загальна площа приміщень:
83,5 кв.м

Характеристика об'єкту:

одноповерхова нежитлова будівля. Рік побудови – 1984. Фундамент бутовий, стіни цегляні, підлога бетон. Є оглядова яма

Спосіб продажу:
аукціон

Балансоутримувач:
Головного управління
Держпродспоживслужби в
Кіровоградській області (код
за ЄДРПОУ 40342220)



Посилання на сторінку:
<https://bit.ly/3AwRCiG>



Контактні дані:
+38 0522 33 24 00
kropyvnytskyi.spfu@ukr.net

Комплекс будівель

Місцезнаходження об'єкту:

Кіровоградська обл.,
с/мт Вільшанка, вул. Миру, 62

Загальна площа земельних ділянок: 0,1328 га

Загальна площа приміщень:
409,9 кв.м

Спосіб продажу:
аукціон

Характеристика об'єкту:

комплекс будівель у складі:
«А» - адміністративна будівля, «Б» - гараж, «Вв» - гараж, «Г» - убиральня, № - огорожа; №1 - огорожа; №2 - ворота; №4 - огорожа

Стартова ціна:

476 496,19 грн

Балансоутримувач:

Головне управління
Пенсійного фонду України в
Кіровоградській області (код
за ЄДРПОУ 20632802)



Посилання на сторінку:
<https://bit.ly/3PZsC9D>

Контактні дані:
+38 0522 33 24 00
kropyvnytskyi.spfu@ukr.net

Інформація про державні підприємства, які представлені в цьому документі, ґрунтується на інформації з відкритих джерел відповідно до Закону України від 13.01.2011 № 2939-VI «Про доступ до публічної інформації» та Закону України від 18.01.2018 № 2269-VIII «Про приватизацію державного і комунального майна», є вибірковою та неповною. Перелік об'єктів може змінюватися та доповнюватися. Отримати інформацію, щодо повного переліку об'єктів, включених до переліку на приватизацію ви можете на сайті www.privatization.gov.ua Інформація, опублікована у цьому матеріалі, була підготовлена Фондом державного майна (далі - Фонд) виключно для інформаційних цілей. Фонд Державного Майна України, його працівники, радники та представники не несуть відповідальності за рішення покупців або їх представників та їх наслідки, які можуть чи могли би ґрунтуватися на інформації, наданій у цьому повідомленні.

Комплекс будівель

Місцезнаходження об'єкту:

Кіровоградська обл.,
Кропивницький р-н, с.Бережинка,
вул. Лісова, 6

Загальна площа земельних ділянок: 2.7226 га

Загальна площа приміщень:
396,2 кв.м

Спосіб продажу:
аукціон

Характеристика об'єкту:

комплекс будівель у складі:
нежитлова будівля, басейн,
колодязь, трансформаторна
підстанція, 2 ганки

Спосіб продажу:
212 280,00 грн

Балансоутримувач:

Державне підприємство
обслуговування повітряного
руху України (код за
ЄДРПОУ 19477064)



Посилання на сторінку:

<https://bit.ly/3ct9nHP> 

Контактні дані:

+38 0522 33 24 00
kropyvnytskyi.spfu@ukr.net

Інформація про державні підприємства, які представлені в цьому документі, ґрунтується на інформації з відкритих джерел відповідно до Закону України від 13.01.2011 № 2939-VI «Про доступ до публічної інформації» та Закону України від 18.01.2018 № 2269-VIII «Про приватизацію державного і комунального майна», є вибірковою та неповною. Перелік об'єктів може змінюватися та доповнюватися. Отримати інформацію, щодо повного переліку об'єктів, включених до переліку на приватизацію ви можете на сайті www.privatization.gov.ua Інформація, опублікована у цьому матеріалі, була підготовлена Фондом державного майна (далі - Фонд) виключно для інформаційних цілей. Фонд Державного Майна України, його працівники, радники та представники не несуть відповідальності за рішення покупців або їх представників та їх наслідки, які можуть чи могли би ґрунтуватися на інформації, наданій у цьому повідомленні.

Гараж Аа загальною площею 32,2 кв. м

Місцезнаходження об'єкту:

Кіровоградська обл.,
Кропивницький р-н,
смт Новгородка,
вул. Центральна, 3-а

Загальна площа приміщень:

32,2 кв. м

Балансоутримувач:

Східний офіс
держаудитслужби
(код за ЄДРПОУ 40477689)



Характеристика об'єкту:

Гараж А з гаражною ямою а:
фундамент гаража -
бутовий, фундамент
гаражної ями - залізобетон,
стіни гаража та гаражної ями
- цегла, перекриття гаража -
дерев'яно-балочне, покрівля
гаража - шифер, підлога -
битон, ворота металеві

Спосіб продажу:

аукціон



Посилання на сторінку:

<https://bit.ly/3Rw785a>

Контактні дані:

+38 0522 33 24 00

kropyvnytskyi.spfu@ukr.net

Гараж загальною площею 43,32 кв. м

Місцезнаходження об'єкту:

Кіровоградська обл.,
Новоукраїнський р-н,
с/мт Добровеличківка,
вул. Поповича, 25

Загальна площа приміщень:

43,32 кв. м

Балансоутримувач:

Східний офіс
держаудитслужби
(код за ЄДРПОУ 40477689)

Характеристика об'єкту:

Рік побудови – 2001.
Фундамент та стіни –
цегляні; покрівля –
шиферна; перекриття –
дерев'яно-балочне; підлога
– бетон

Спосіб продажу:

аукціон

Стартова ціна:

260,92 грн



Посилання на сторінку:

<https://bit.ly/3RhIx3K> 

Контактні дані:

+38 0522 33 24 00

kropyvnytskyi.spfu@ukr.net

Інформація про державні підприємства, які представлені в цьому документі, ґрунтується на інформації з відкритих джерел відповідно до Закону України від 13.01.2011 № 2939-VI «Про доступ до публічної інформації» та Закону України від 18.01.2018 № 2269-VIII «Про приватизацію державного і комунального майна», є вибірковою та неповною. Перелік об'єктів може змінюватися та доповнюватися. Отримати інформацію, щодо повного переліку об'єктів, включених до переліку на приватизацію ви можете на сайті www.privatization.gov.ua Інформація, опублікована у цьому матеріалі, була підготовлена Фондом державного майна (далі - Фонд) виключно для інформаційних цілей. Фонд Державного Майна України, його працівники, радники та представники не несуть відповідальності за рішення покупців або їх представників та їх наслідки, які можуть чи могли би ґрунтуватися на інформації, наданій у цьому повідомленні.

Гараж загальною площею 27,3 кв. м

Місцезнаходження об'єкту:

Кіровоградська обл.,
Кропивницький р-н,
м. Бобринець,
вул. Вознесенська, 44

Загальна площа приміщення:

27,3 кв. м

Балансоутримувач:

Східний офіс
держаудитслужби
(код за ЄДРПОУ 40477689)



Характеристика об'єкту:

Гараж з оглядовою ямою
1984 року побудови.
Фундамент гаража бутовий,
фундамент оглядової ями –
земляні роботи; стіни
гаража з оглядовою ямою –
цегляні; покрівля гаража –
шифер; перекриття гаража –
залізобетонні плити,
перекриття оглядової ями –
дощаті щити; підлога
гаража бетонна, підлога
оглядової ями – пісчана.

Спосіб продажу:

аукціон



Посилання на сторінку:

<https://bit.ly/3fo9s0t>



Контактні дані:

+38 0522 33 24 00

kropyvnytskyi.spfu@ukr.net

Гараж загальною площею 22,07 кв. м

Місцезнаходження об'єкту:

Кіровоградська обл.,
Голованівський р-н,
с/т Вільшанка, вул. Миру, 30-а,
гараж 1

Загальна площа приміщень:

22,07 кв. м

Балансоутримувач:

Східний офіс
держаудитслужби
(код за ЄДРПОУ 40477689)

Характеристика об'єкту:

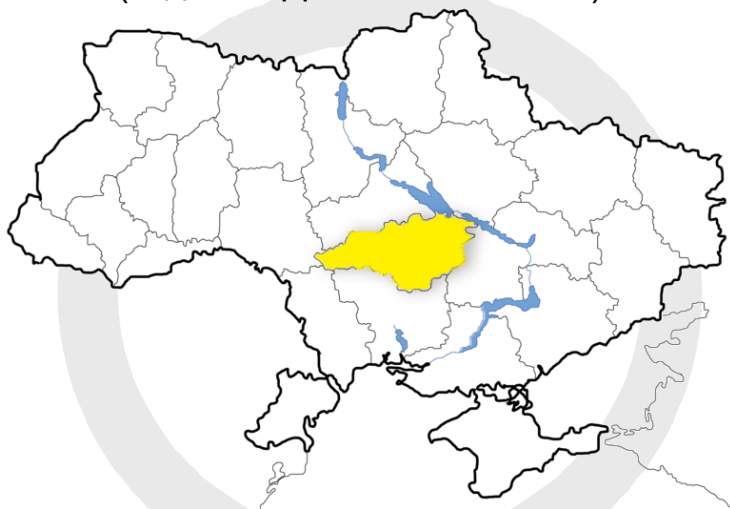
Рік побудови – 1970.
Фундамент бутовий, стіни
цегляні, покрівля з
азбестоцементних листів,
переkritтя – дерев'яний
настил, підлога бетонна,
ворота металеві

Спосіб продажу:

аукціон

Стартова ціна:

208,26 грн



Посилання на сторінку:

<https://bit.ly/3dTuQKI>

Контактні дані:

+38 0522 33 24 00

kropyvnytskyi.spfu@ukr.net

Інформація про державні підприємства, які представлені в цьому документі, ґрунтується на інформації з відкритих джерел відповідно до Закону України від 13.01.2011 № 2939-VI «Про доступ до публічної інформації» та Закону України від 18.01.2018 № 2269-VIII «Про приватизацію державного і комунального майна», є вибірковою та неповною. Перелік об'єктів може змінюватися та доповнюватися. Отримати інформацію, щодо повного переліку об'єктів, включених до переліку на приватизацію ви можете на сайті www.privatization.gov.ua Інформація, опублікована у цьому матеріалі, була підготовлена Фондом державного майна (далі - Фонд) виключно для інформаційних цілей. Фонд Державного Майна України, його працівники, радники та представники не несуть відповідальності за рішення покупців або їх представників та їх наслідки, які можуть чи могли би ґрунтуватися на інформації, наданій у цьому повідомленні.

Адміністративне приміщення загальною площею 175,4 кв. м

Місцезнаходження об'єкту:

Кіровоградська обл.,
Новоукраїнський р-н,
смт Добровеличківка,
вул. Центральна, 113

Загальна площа приміщень:

175,4 кв. м

Балансоутримувач:

Східний офіс
держаудитслужби
(код за ЄДРПОУ 40477689)

Характеристика об'єкту:

Двоповерхова будівля 1996 року побудови. Стіни цегляні. Вікна та двері дерев'яні, пофарбовані, мають тріщини. В середині на підлозі – лінолеум, в окремих місцях має пошкодження у вигляді тріщин. Стіни та всередині обклеєні паперовими шпалерами, які мають пошкодження

Стартова ціна:

1 036,38 грн

Спосіб продажу:

аукціон



Посилання на сторінку:

<https://bit.ly/3E46Yi1>



Контактні дані:

+38 0522 33 24 00

kropyvnytskyi.spfu@ukr.net

Інформація про державні підприємства, які представлені в цьому документі, ґрунтується на інформації з відкритих джерел відповідно до Закону України від 13.01.2011 № 2939-VI «Про доступ до публічної інформації» та Закону України від 18.01.2018 № 2269-VIII «Про приватизацію державного і комунального майна», є вибірковою та неповною. Перелік об'єктів може змінюватися та доповнюватися. Отримати інформацію, щодо повного переліку об'єктів, включених до переліку на приватизацію ви можете на сайті www.privatization.gov.ua Інформація, опублікована у цьому матеріалі, була підготовлена Фондом державного майна (далі - Фонд) виключно для інформаційних цілей. Фонд Державного Майна України, його працівники, радники та представники не несуть відповідальності за рішення покупців або їх представників та їх наслідки, які можуть чи могли би ґрунтуватися на інформації, наданій у цьому повідомленні.

Нежитлова будівля гаража / 1 бокс/ Б загальною площею 19,5 кв. м

Місцезнаходження об'єкту:

Кіровоградська обл.,
Кропивницький р-н,
смт Устинівка, вул. Ювілейна,
гараж 2-б

Загальна площа приміщень:

19,5 кв. м

Балансоутримувач:

Східний офіс
держаудитслужби
(код за ЄДРПОУ 40477689)

Характеристика об'єкту:

Стіни цегляні, з середини оздоблені штукатуркою.
Стеля залізобетонна, покриття з азбестоцементних листів.
Ворота дерев'яні. Підлога бетонна. Є оглядова яма

Спосіб продажу:

аукціон



Посилання на сторінку:

<https://bit.ly/3y2eM08>



Контактні дані:

+38 0522 33 24 00

kropyvnytskyi.spfu@ukr.net

Інформація про державні підприємства, які представлені в цьому документі, ґрунтується на інформації з відкритих джерел відповідно до Закону України від 13.01.2011 № 2939-VI «Про доступ до публічної інформації» та Закону України від 18.01.2018 № 2269-VIII «Про приватизацію державного і комунального майна», є вибірковою та неповною. Перелік об'єктів може змінюватися та доповнюватися. Отримати інформацію, щодо повного переліку об'єктів, включених до переліку на приватизацію ви можете на сайті www.privatization.gov.ua Інформація, опублікована у цьому матеріалі, була підготовлена Фондом державного майна (далі - Фонд) виключно для інформаційних цілей. Фонд Державного Майна України, його працівники, радники та представники не несуть відповідальності за рішення покупців або їх представників та їх наслідки, які можуть чи могли би ґрунтуватися на інформації, наданій у цьому повідомленні.